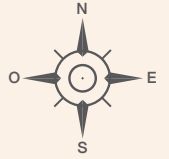


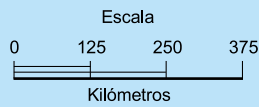
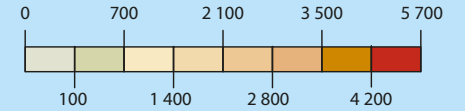
# Estados Unidos Mexicanos

## Ríos



ESTADOS UNIDOS DE AMÉRICA

Rangos de elevación (metros)



### Simbología

- Límite internacional
- Límite estatal
- ~ Río



www.cuentame.inegi.org.mx

Fuente: INEGI. Marco Geoestadístico Nacional, febrero 2018.

Red hidrográfica digital de México, escala 1:250 000, 2010 y cuerpos de agua, escala 1:50 000, 2015.

